





### Legende

 räumlicher Geltungsbereich  
planungsrelevante Brutvögel

-  Feldlerche
-  Haubenlerche
-  Heidelerche



Gezeichnet: Carle  
 Bearbeitet: Carle  
 Kartiert: Stadt und Land Planungsgesellschaft mbH  
 Kartengrundlage:  
 DOP 20 und DTK 100  
 © GeoBasis-DE / LVermGeo LSA, 2022

Vorhabenbezogener Bebauungsplan  
 „Bürgersolarpark Berkau“  
 - Umweltbericht -

Avifauna

Maßstab: 1:5.000  
 Blattgröße: 42 cm x 29,7 cm  
 Karte: 2

Aufgestellt: Hohenberg-Krusemark, April 2024

Vom Auftraggeber geprüft und freigegeben:

**Stadt und Land**  
 Planungsgesellschaft mbH  
 Ingenieure und Biologen

Umwelt- u. Landschaftsplanung / Bauleitplanung / Regionalplanung  
 Hauptstraße 36  
 39596 Hohenberg-Krusemark  
 Telefon: 039394/9120-0  
 E-Mail: stadt.land@t-online.de  
 Internet: www.stadt-und-land.com

